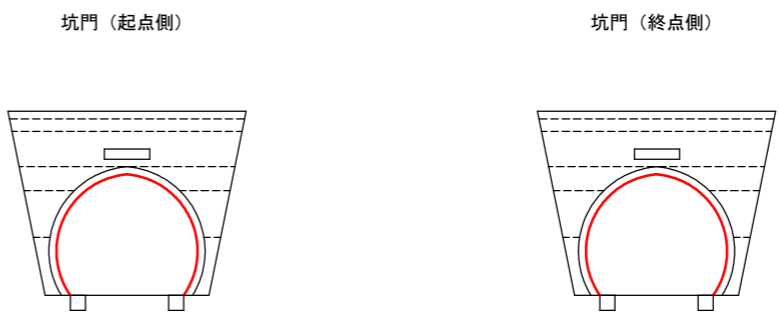
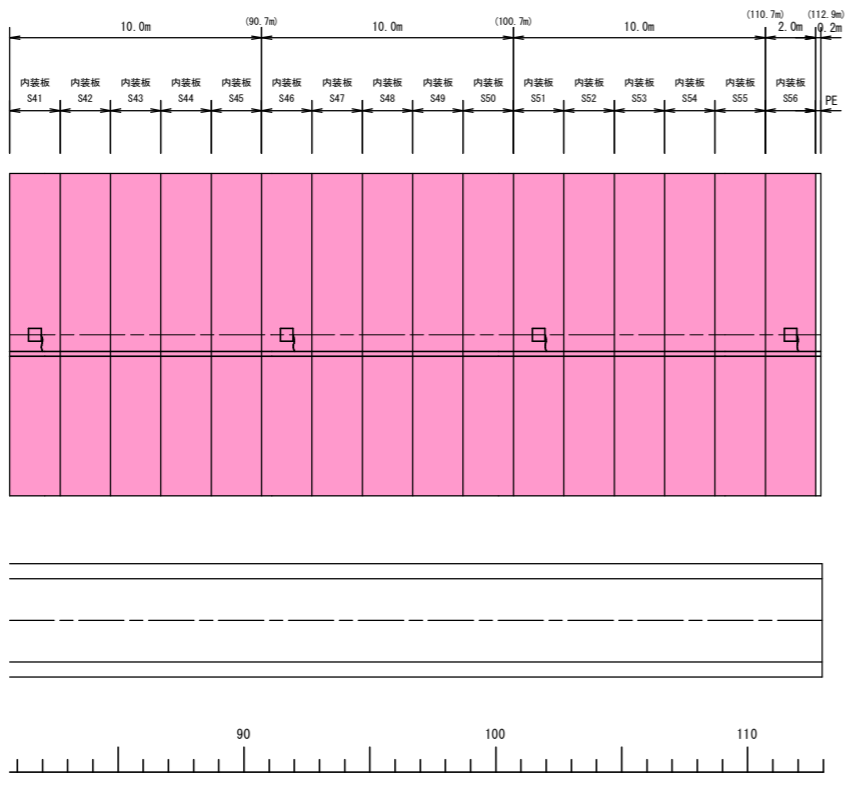
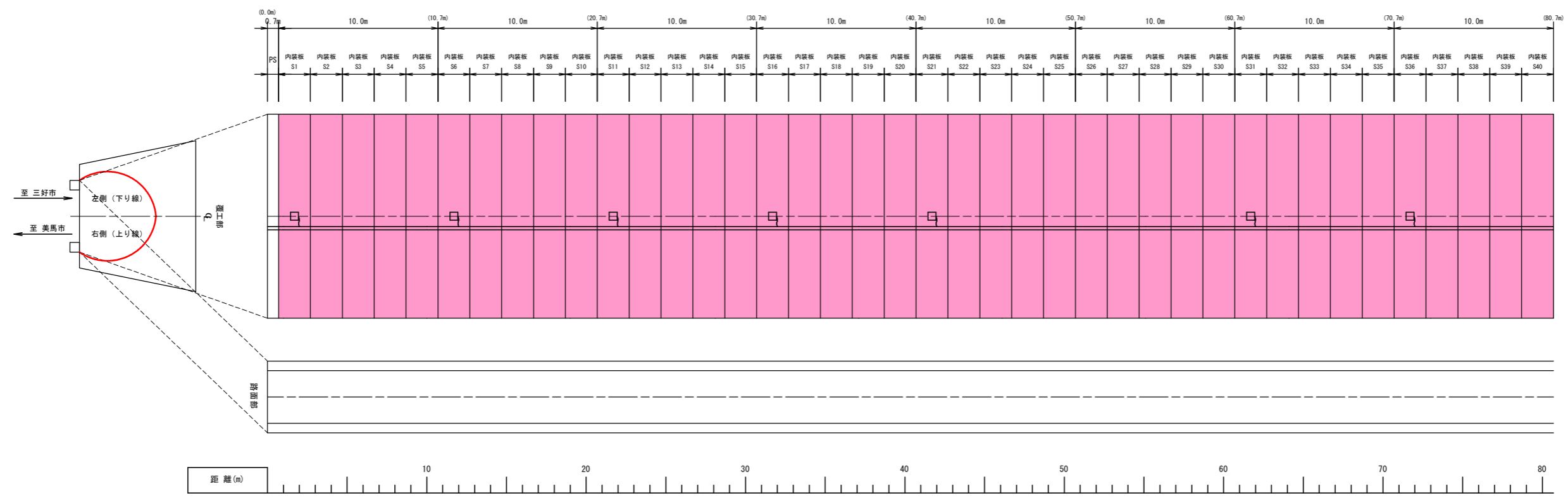


トンネル展開図

S=1:150



工種	数量
面導水撤去	1456 m ²

※面導水撤去については、別途特記仕様書に基づき実施しなければならない。
また作業実施により覆工コンクリートに重大な損傷を与えた場合には、速やかに監督員に報告し早急に対応しなければならない。

実施設計図面

業務名	R2馬土 国道438号 (見ノ越トンネル)		
路線名等	美・木屋平川上 面導水撤去業務		
工事箇所	美馬市木屋平川上 (見ノ越トンネル)		
図面名	トンネル展開図		
縮尺	1:150	図面番号	1 / 1
会社名			
事業者名	徳島県西部総合県民局 県土整備部<美馬庁舎>		